

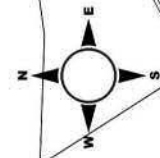
#### 4d – LISTE DES AUTRES ELEMENTS REPERES SUR LES DOCUMENTS GRAPHIQUES

##### A- Eléments de paysage à protéger au titre des articles L 151-19 et L 151-23

N° du plan	Symbole	Lieu-dit	Parcelle (section)	Désignation
1		Intersection du Mas del Peuch	Section AO En limite de parcelle n°399	Croix de chemin
2		La Sudrie	Section AL Parcelle n°38	Château de la Sudrie
3		La Trémouille	Section AE Parcelle n°34	Château de la Trémouille
4		Celaur	Section AH Parcelle n°07	Maison bourgeoise de Celaur
5		Chanterrane	Section AL Parcelle n°120	Moulin de Chanterrane et son four à pain
6		Moulin de l'Abbé	Section AC Parcelle n°405	Moulin de l'Abbé
7		Moulin du Mas del Peuch	Section AP Parcelle n°82	Moulin du Mas del Peuch
8		Le Bourg	Section AO Parcelle n°85	Métier à ferrer les boeufs
9		Le Bourg	Section AO En limite de parcelle n°65	Fontaine
10		Le Bourg	Section AO Parcelle n°68	Maison bourgeoise près de l'église
11		Le Bourg	Section AO Parcelle n°67 - 68 - 82 -375	Murets de pierre
12		Poissac	Section AC Parcelle n°197	Château de Poissac et ses terrasses
13		Le Bourg	Section AO Parcelle n°82	Château du bourg (mairie)
14		Poissac	Section AC Parcelle n°386	Arbre isolé (tilleul)
15		Le Bourg	Section AO Parcelle n°350	Arbre isolé (chêne)
16		Le Pont de Cornil	Section AN En limite de parcelle n°249	Stèle commémorative
17		Intersection des Blanchies	Section AP En limite de parcelle n°166	Croix de chemin
18		Puy de Mirat	Section AH Parcelle n°160	Point de vue
19		Le Pilou	Section AC Parcelle n°305	Point de vue
20		Le Theil	Section AD Parcelle n°352	Point de vue
21		La Guillaumie	Section AI Parcelle n°209	Point de vue
22		Le Bourg	Section AO Parcelle n°119	Point de vue
23		Route des Blanchies	Section AP En limite de parcelle n°166	Point de vue
24		Route des Pouges	Section AS En limite de parcelle n°231	Point de vue
25		Mas del Peuch	Section AO Parcelle n°263 - 264 – 399 - 11	Haie bocagère

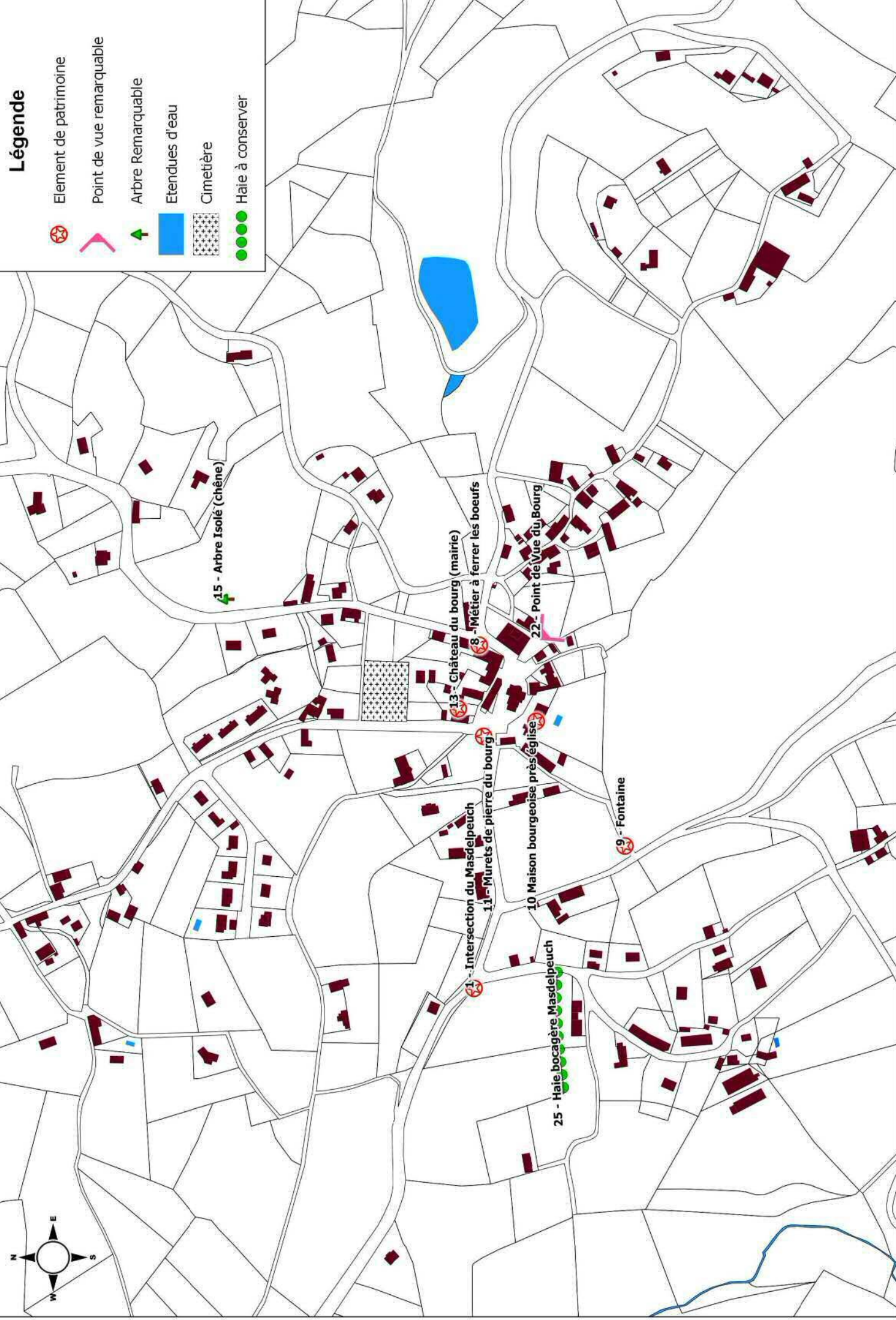
**B- Bâtiments pouvant faire l'objet d'un changement de destination, selon les dispositions  
de l'article L 151-11 2°) du Code de l'Urbanisme**

N° du plan	Symbole	Lieu-dit	Parcelle (section)	Désignation
4B2	▲	La Prade	Section AC n°28	Ancienne grange
4B2	▲	Doumarais	Section AE n°55	Ancienne grange



### Légende

- Element de patrimoine (Red circle with a cross)
- Point de vue remarquable (Pink line)
- Arbre Remarquable (Green arrow)
- Etendues d'eau (Blue square)
- Cimetière (Black and white checkered square)
- Haie à conserver (Green circles)



15 - Arbre Isolé (chêne)

13 - Château du bourg (mairie)

8 - Métier à ferrer les boeufs

22 - Point de Vue du Bourg

1 - Intersection du Masdelpéuch

11 - Murets de pierre du bourg


10 Maison bourgeoise près église


9 - Fontaine

25 - Haie bocagère Masdelpéuch


# Commune de Chameyrat - Eléments de Paysage



 Element de patrimoine

 Point de vue remarquable

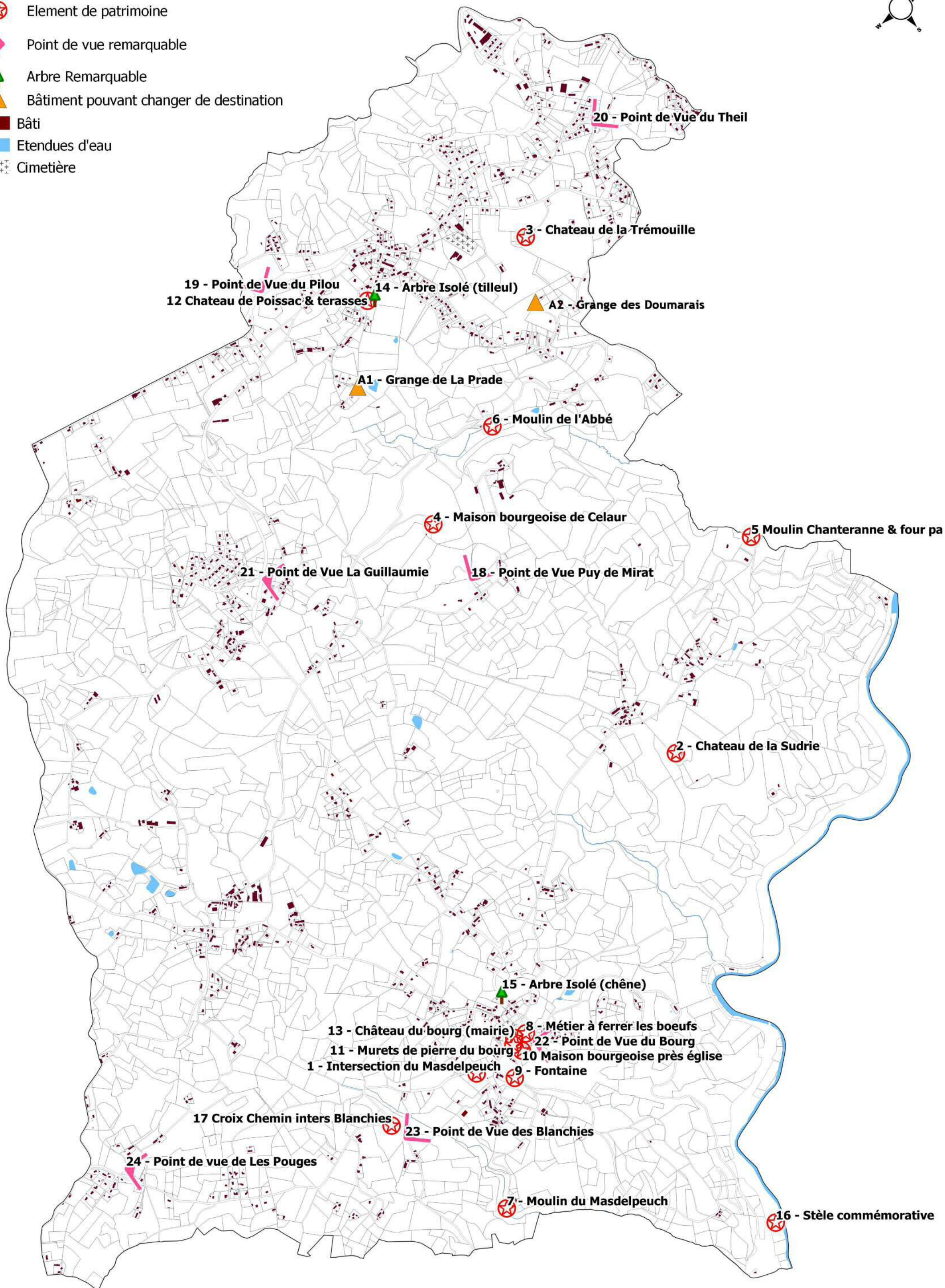
 Arbre Remarquable

 Bâtiment pouvant changer de destination

 Bâti

 Etendues d'eau

 Cimetière



0 0.5 1 km